




















Legenda

-  Werkgebied
-  Ondergrondse container
-  Boom
-  Rioolstreng met stromingsrichting
-  Putdeksel
-  Kolk
-  Lantaarnpaal
-  Klinkerverharding
-  Tegelerharding
-  Enexis bis
-  Enexis bms
-  Enexis gasl
-  Enexis n-aardnet
-  Enexis n-ov(s)
-  KPN asn
-  WML
-  Ziggo
-  Straat-/trottoirkolk
-  Wegmarkering

Ligging kabels en leidingen is globaal weergegeven. Hieraan kunnen geen rechten worden ontleend. Exacte ligging dient in het veld te worden gecontroleerd!

OPDRACHTGEVER **Gemeente Venlo**

PROJEKT NR **09B286** KAARTBLAD **2**

TITEL **Overzichtstekening met ligging kabels en leidingen en ondergrondse container, Wiedenstraat te Venlo**

GET **Ing. M. Jacobs**
 GEZ **Ing. B.H.A. Schiepers**
 DATUM **19 mei 2010**
 SCHAAL **1 : 250 bij A3**

