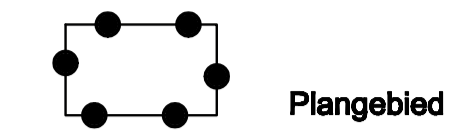


Legenda

Besluitgebied

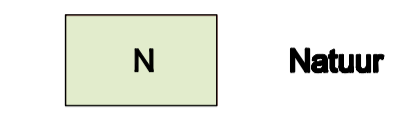


Plangebied

Besluitvlak



BT Bedrijventerrein



N Natuur

Besluitsubvlak



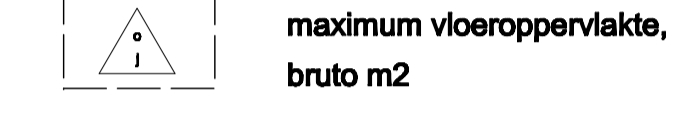
Grondwaterbeschermingsgebied



invloedsgebied groepsrisico



maximale bouwhoogte



maximum vloeroppervlakte, bruto m2

Verklaringen



Ondergrond



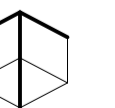
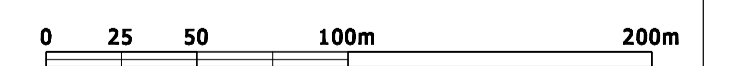
Image © 2010 Aerodata International Surveys
Image © 2009 Geoportaal
© 2009 Google™

**Projectbesluit
Bosgebied Heierkerkweg
Gemeente Venlo**

NL.IMRO.0983.PJB2010015HEIER-ON01
verbeelding

10 augustus 2010
papierformaat: A2

schaal 1:1000



VENLO: 14, 1808 811 VENLO: 14
TELEFON 043 237 13 16 TELEFAX 043 237 02 00
AMERSFOORT: 14, 1808 811 AMERSFOORT: 14
TELEFON 043 238 16 00 TELEFAX 043 238 16 01
WWW.TONNAER.NL DEFO@TONNAER.NL

