



Evenementenlocatieprofielen

Gemeente Venlo



Team: Economie en Mobiliteit
Datum: 23 april 2026



Inhoud

1	Inleiding	5
2	Totstandkoming evenementenlocatieprofielen	6
3	Algemene regels en uitgangspunten	7
3.1	Wat als er geen locatieprofiel is?	7
3.2	Integrale afweging	7
3.3	Toepassingsgebied locatieprofiel	7
3.4	Vergunningsverlening is maatwerk	7
3.5	Afwijkingsbevoegdheid	8
3.6	Begrenzing van de locatie	8
3.7	Aantal evenementen	8
3.8	Geluidsnormen	8
3.9	Aantal bezoekers	8
3.10	Evenemententijden	9
3.11	Op- en afbouw	9
3.12	(Externe) veiligheid	9
3.13	Flora en Fauna	10
3.14	Voorzieningen	10
3.15	Bijzonderheden	10
4	Locaties	11
4.1	Julianapark	11
4.2	Markt15	
4.3	Parade	18
4.4	De Werf	21
4.5	Kwartelenmarkt	25
4.6	Flujasplein	28
4.7	Bartelsplaats / Kloosterkwartier / Nieuwstraat	31
4.8	Keulsepoort	35
4.9	Oude Markt	39
4.10	Lage Loswal	42
4.11	Parkeerdek Nolensplein	46
4.12	Monseigneur Nolenspark	50
4.13	Wilhelminapark	53

4.14 Rosarium	56
4.15 De Uiterwaarden Venlo-Blerick	59

1 Inleiding

Door het hele land zoeken gemeenten naar manieren om de regie op evenementen te verbeteren. Dit kan bijvoorbeeld door te werken met een evenementenkalender, het zorgvuldig verlenen van evenementenvergunningen en door duidelijke regels vast te leggen in het omgevingsplan.

Steeds meer gemeenten maken gebruik van evenementenlocatieprofielen. Evenementenlocatieprofielen zijn omschrijvingen van locaties waar evenementen plaatsvinden. Binnen deze omschrijvingen zijn randvoorwaarden gesteld aan het gebruik van het terrein. Denk bijvoorbeeld aan; het geluidsniveau, het aantal evenementen dat daar mag plaatsvinden en het maximaal aantal toegestane bezoekers.

Het opstellen van zo'n profiel is een gecompliceerd proces. Enerzijds moeten uiteenlopende – en soms tegenstrijdige – belangen van ondernemers, evenementenorganisatoren en inwoners met elkaar in balans worden gebracht. Anderzijds moet de bestaande praktijk worden vertaald naar regels, wat ten koste kan gaan van de flexibiliteit bij het verlenen van vergunningen. Daarnaast dienen gemeenten bij hun besluitvorming rekening te houden met diverse wet- en regelgeving, waaronder de recent ingevoerde Omgevingswet, die zich momenteel nog in een fase van doorontwikkeling bevindt.

Gemeente Venlo heeft haar verouderde evenementenlocatieprofielen aangepast, zodat ze aansluiten op de nieuwe Omgevingswet en het strategische evenementenbeleid "Venlo Evenementenstad". Door de locatieprofielen op te stellen, is er meer sturing mogelijk op de balans tussen levendigheid en leefbaarheid. De locatieprofielen geven duidelijkheid aan omwonenden, ondernemers en organisatoren over de (on)mogelijkheden van de locatie.

Organisatoren kunnen een inschatting maken welk terrein het beste bij hun evenement past en welke regels van toepassing zijn. Dit kan leiden tot een efficiënter vergunningsproces.

2 Totstandkoming evenementenlocatieprofielen

Gemeente Venlo heeft voor onderstaande locaties in de binnenstad de evenementenlocatieprofielen geactualiseerd.

1. Julianapark
2. Markt
3. Parade
4. De Werf
5. Kwartelenmarkt
6. Flujasplein
7. Bartelsplaats/Kloosterkwartier/Nieuwstraat
8. Keulse Poort
9. Oude Markt
10. Lage Loswal
11. Parkeerdek Nolensplein
12. Monseigneur Nolenspark
13. Wilhelminapark
14. Rosarium
15. Uiterwaarden

Voor de locaties Julianapark, de Markt en de Parade (1 t/m 3) is een uitgebreid participatietraject doorlopen, omdat de druk op deze locaties groot is en er behoefte is aan sturing voor alle belanghebbenden. Er is een enquête uitgevoerd en er zijn participatiesessies georganiseerd voor belanghebbenden.

Voor de overige evenementenlocaties in de binnenstad (4 t/m 15) is geen participatietraject doorlopen. Hiervoor is gekozen omdat de druk op deze locaties minder hoog is.

De evenementenlocatieprofielen zijn ontwikkeld vanuit onderzoek en de kennis over de betreffende locaties vanuit gemeente- en veiligheidsdiensten en gemeentelijke samenwerkingspartners (Venlo Partners, wijkraad en Ondernemersvereniging Binnenstad Venlo). De profielen sluiten aan bij bestaande wet- en regelgeving. De adviezen uit de enquête onder belanghebbenden en de participatiesessies zijn zoveel mogelijk toegepast. De adviezen zijn raadgevend en adviserend. Vanwege de verschillende, soms conflicterende belangen, kunnen niet alle wensen worden opgenomen in de profielen. Bij de afweging is altijd gezocht naar een evenwicht tussen leefbaarheid en levendigheid.

De locatieprofielen maken onderdeel uit van het uitvoeringsprogramma evenementen. In dit uitvoeringsprogramma leggen we onder andere de regels vast over het vergunningetraject. Op termijn is het de bedoeling om de locatieprofielen vast te leggen in het Omgevingsplan. Het Omgevingsplan vloeit voort uit de Omgevingswet, die verschillende regels over de fysieke leefomgeving bundelt en vereenvoudigt. Indien nodig zal er een tussentijdse evaluatie van de locatieprofielen plaatsvinden, voordat deze worden opgenomen in het Omgevingsplan.

3 Algemene regels en uitgangspunten

3.1 Wat als er geen locatieprofiel is?

Als er voor een bepaalde locatie geen profiel is opgesteld, betekent dit niet dat er geen evenement kan plaatsvinden. Het betekent dat er voor die locatie nog afspraken moeten worden gemaakt over sommige zaken, waar dat bij een locatieprofiel al op voorhand is gebeurd. Wanneer er geen locatieprofiel is opgesteld, dan moet er door de evenementenorganisatie, naast de evenementenvergunning, ook een omgevingsvergunning worden aangevraagd, voor het gebruik van de locatie.

3.2 Integrale afweging

Om te komen tot goed onderbouwde en toekomstbestendige locatieprofielen, is het belangrijk om niet alleen per locatie te kijken naar de mogelijkheden en randvoorwaarden, maar ook naar het totaalbeeld. Daarom wordt er een integrale afweging gemaakt over het aantal evenementenlocaties en het aantal evenementen dat gelijktijdig kan plaatsvinden, zonder dat dit ten koste gaat van leefbaarheid, veiligheid of de balans tussen verschillende belangen. Denk aan bijvoorbeeld een evenement dat zou plaatsvinden tijdens een Duitse feestdag.

In dit kader wordt bekeken of het wenselijk is om een maximum te stellen aan het totaal aantal evenementen dat in de binnenstad per jaar of in bepaalde perioden mag plaatsvinden. Als er een evenement wegvalt, dan kan deze ruimte niet vanzelfsprekend worden ingevuld door een ander evenement.

3.3 Toepassingsgebied locatieprofiel

De locatieprofielen gaan over buitenevenementen in de gemeente Venlo. Daarmee worden alle activiteiten bedoeld, die voor publiek toegankelijk zijn. De regels over evenementenlocatieprofielen gelden ook voor melding plichtige evenementen.

3.4 Vergunningsverlening is maatwerk

De beoordeling van een aanvraag voor een evenementenvergunning is maatwerk en ligt ter beoordeling bij de vergunningverlener. Bij de vergunning worden altijd nadere afspraken en voorschriften vastgelegd. In de locatieprofielen zijn maximale waarden opgenomen, zoals het toegestane geluidsniveau of het maximaal aantal bezoekers. Bijna alle aanvragen voor evenementenvergunningen leiden in de praktijk tot inperking van het maximaal toegestane gebruik. Zo wordt bij het bepalen van het maximaal toegestaan aantal bezoekers de ruimte in mindering gebracht voor podia en andere inrichtingselementen.

3.5 Afwijkingsbevoegdheid

Op basis van de afwijkingsbevoegdheid, zoals neergelegd in artikel 4:84 van de Algemene Wet bestuursrecht kan, met motivatie, worden afgeweken van het vastgestelde gebruik in de locatieprofielen of de evenementenkalender.

Het bevoegd gezag kan in voorkomend geval gemotiveerd afwijken van de voorschriften in dit beleid als daaraan een redelijke afweging van belangen ten grondslag wordt gelegd. Onverwachte gebeurtenissen, vieringen of andere evenementen kunnen immers altijd voorkomen. Bij het verlenen van de evenementenvergunning kan de burgemeester dan gemotiveerd afwijken van de locatieprofielen. Hiervan kan bijvoorbeeld sprake van zijn in het kader van de openbare orde en veiligheid of bij evenementen die beeldbepalend zijn of een hoge maatschappelijke relevantie hebben.

Toelichting op de regels en definities

3.6 Begrenzing van de locatie

Op de kaart is de meest ruime begrenzing van de locatie getekend. Binnen die lijnen gelden de voorwaarden die in het locatieprofiel zijn opgenomen. Een evenementenvergunning kan leiden tot inperking van het maximaal toegestane gebruik. De kaarten zijn gebaseerd op een moment opname en kunnen afwijken van de feitelijke, actuele situatie.

3.7 Aantal evenementen

In elk profiel is een maximaal aantal evenementen en evenementendagen opgenomen. Deze zijn ingedeeld naar grootte van het evenement op basis van de bezoekersaantallen. De indeling is als volgt: minder dan 500 bezoekers, tussen de 500 en 2000 bezoekers en meer dan 2000 bezoekers. De aantallen zijn gebaseerd op ervaringscijfers uit de voorgaande jaren, de adviezen uit de participatiesessies en het uitgangspunt om de balans tussen leefbaarheid en levendigheid te bewaren. Het aantal evenementendagen dat wordt genoemd is exclusief de op- en afbouwdagen van een evenement.

3.8 Geluidsnormen

De geluidsbelasting wordt uitgedrukt in dB(A) en dB(C). De dB(A) is de eenheid waarin de sterkte van het geluid wordt weergegeven. Laagfrequent geluid, zoals bastonen, wordt uitgedrukt in dB(C). Er zijn diverse metingen gedaan op verschillende locaties. De resultaten daarvan zijn meegenomen in het opstellen van een nieuw geluidskader.

3.9 Aantal bezoekers

Het maximaal aantal bezoekers betreft het aantal bezoekers dat gelijktijdig aanwezig mag zijn. Dit aantal is tot stand gekomen op basis van een capaciteitsanalyse per terrein en het advies van de Veiligheidsregio Limburg Noord en de politie. In de vergunning wordt, binnen de vastgestelde limiet, per evenement het toegestane maximum nader bepaald. Dit is onder andere afhankelijk van de inrichting van het terrein, vluchtwegen en publieksprofiel.

3.10 Evenemententijden

Vastgehouden is aan de huidige begin- en eindtijden. Dat houdt in dat van zondag tot en met donderdag tot 01:00 uur een evenement georganiseerd mag worden en op vrijdag en zaterdag tot 02:00 uur. De muziek moet een uur voor sluitingstijd van het evenement uitgezet worden.

3.11 Op- en afbouw

Voor de op- en de afbouw geldt dat deze zo kort mogelijk dienen te zijn. Het dient veilig plaats te vinden en eventuele schade aan het terrein dient zoveel mogelijk te worden voorkomen.

Zowel de op- als de afbouw van een evenement mag maximaal 3 dagen duren bij evenementen kleiner dan 500 bezoekers en maximaal 5 dagen bij meer dan 500 bezoekers, tenzij anders benoemd in het profiel. Afwijkende aanvragen worden van geval tot geval beoordeeld door de vergunningverlener.

Tijdens de op- en afbouwperiode dient de openbare ruimte in de directe omgeving zo lang mogelijk toegankelijk te blijven voor publiek. Om dit te realiseren en toch ook veilig te kunnen werken, worden voorzieningen getroffen.

De organisator moet bij de vergunningaanvraag een op- en afbouwschema aanleveren en daarmee aantonen dat sprake is van een efficiënte en veilige op- en afbouw.

3.12 (Externe) veiligheid

Bij evenementen met een vergunningsplicht geldt dat er een aantal documenten moeten worden ingediend in het kader van veiligheid. Denk bijvoorbeeld aan een plattegrond, verkeersplan en veiligheidsplan. De bereikbaarheid en calamiteitenroutes verschillen per evenement. Als er cameratoezicht is, moet rekening worden gehouden met de zichtlijnen van deze camera's. Deze zichtlijnen moeten vrij blijven van objecten.

Voor alle 15 in dit document opgenomen locaties geldt een risico in het kader van externe veiligheid. Dit wordt veroorzaakt door het transport van gevaarlijke stoffen over de Maas en over het spoor en ook door de activiteiten die plaatsvinden op spooreplacement Venlo. Alle 15 locaties liggen binnen één of meerdere explosie attentiegebieden (500 meter vanaf het spooreplacement en 800 meter vanaf de Maas) en binnen de gifwolk attentiegebieden van deze risicobronnen (1500 meter vanaf het spooreplacement en 1500 meter vanaf de Maas). Dit betekent dat de effecten van een ongeval met gevaarlijke stoffen, waarbij een explosie of gifwolk ontstaat, tot op de locatie kan reiken. Voor alle evenementen, waarvoor een veiligheidsplan is vereist, dient in het veiligheidsplan aandacht te zijn voor de externe veiligheid op de desbetreffende locatie.

3.13 Flora en Fauna

Evenementen kunnen negatieve effecten hebben op in het wild levende soorten. Dit is onder ander afhankelijk van het type evenement, de periode van het jaar en de duur van het evenement. Daarnaast is vooral de locatie van het evenement bepalend of er negatieve effecten te verwachten zijn. Gemeente Venlo voert in 2026 voor de verschillende evenementenlocaties een flora & fauna-onderzoek uit. Daaruit zal per locatie blijken voor welke evenementen er al of geen maatregelen genomen moeten worden. Zodra dit onderzoek is uitgewerkt, zullen die bevindingen verwerkt worden in de afzonderlijke locatieprofielen.

De organisator van een evenement blijft altijd zelf verantwoordelijkheid voor in het wild levende soorten. Dit is wettelijk geregeld in het Besluit activiteiten leefomgeving en heet de specifieke zorgplicht. Zo kan het voor sommige evenementen nodig zijn om kort voorafgaand aan een evenement een broedvogelcontrole uit te voeren. Bijvoorbeeld tijdens het vestigings- en broedseizoen (ca. 15 februari – 15 juli). Daaruit kan blijken dat er maatregelen getroffen moeten worden om verstoring te voorkomen.

In situaties waar het risico van verstoring vooraf gezien al groot is, zal een flora- en fauna onderzoek eerder moeten plaatsvinden. Daaruit kan blijken dat de organisator een Omgevingsvergunning 'flora & fauna activiteit' moet aanvragen bij provincie Limburg. Het advies is om ruim van tevoren contact op te nemen met provincie Limburg – cluster Vergunningen, Toezicht en Handhaving.

3.14 Voorzieningen

Bij het thema 'voorzieningen' wordt aangegeven of bepaalde voorzieningen aanwezig zijn. Het gaat dan bijvoorbeeld om elektra aansluitingen, waterpunten en putten ten behoeve van rioolozing.

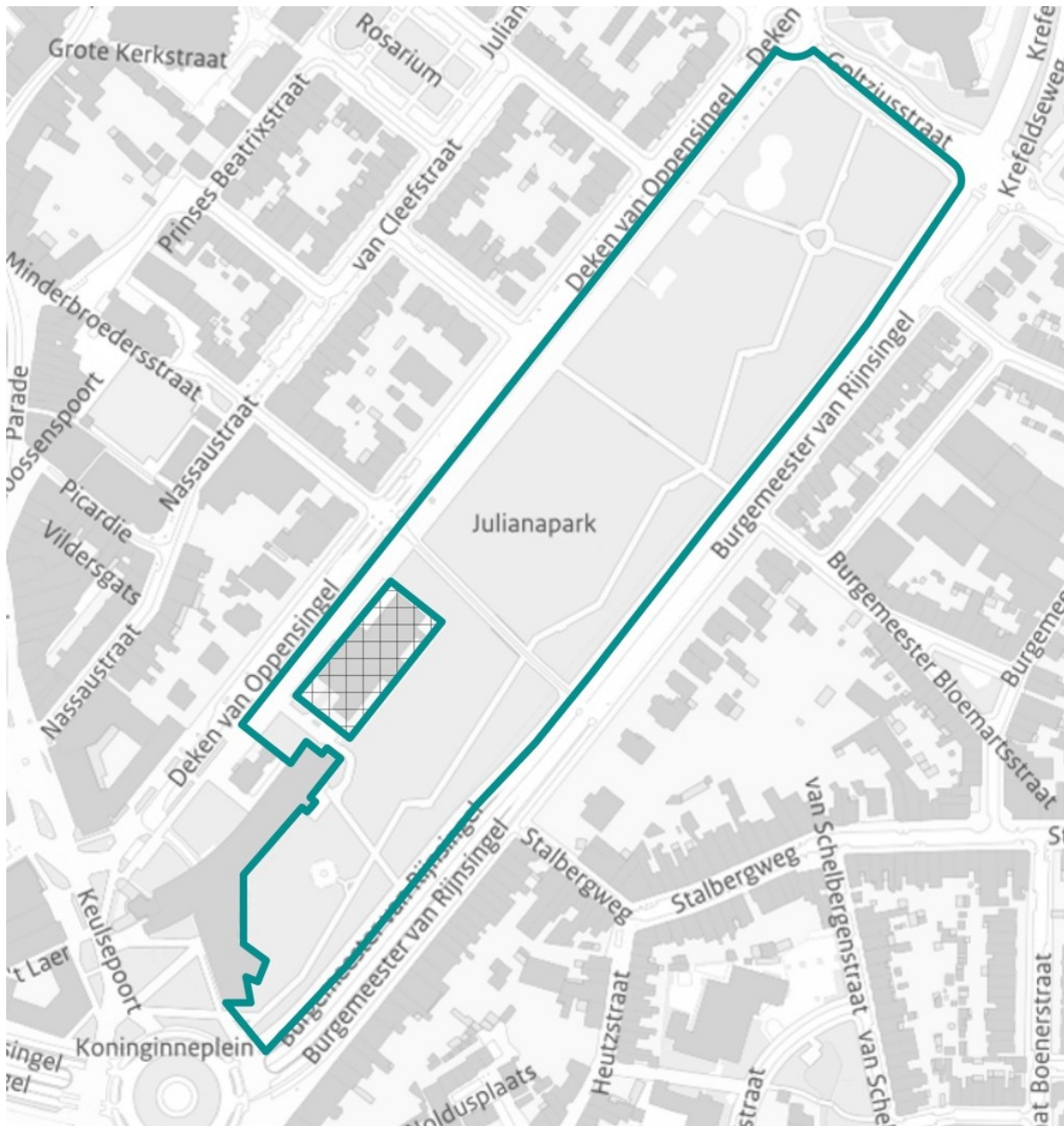
3.15 Bijzonderheden

Voor iedere locatie worden eventuele bijzonderheden opgenomen.

4 Locaties

4.1 Julianapark

Het Julianapark is gelegen in het centrum van Venlo. Het Julianapark in het centrum van Venlo is een open, groen stadspark met ruime grasvelden, kunstwerken en een speeltuin. Het grenst aan het Limburgs Museum en is een populaire locatie voor evenementen en recreatie. Aan het park ligt ook een horecagelegenheid met terras. Het Julianapark wordt omsloten door de straten: Keulse Poort, de Deken van Oppensingel, de Goltziusstraat en de Burgemeester van Rijnsingel.



1 Locatiekaart Julianapark

Richtlijnen

Gelijktijdig aanwezige bezoekers: **Maximaal 20.000**

Type evenement	Aantal evenementen	Aantal evenementdagen
Groot >2.000	4	16
Middel 500 - 2.000	0	0
Klein <500	4	4

Geluidsnormen				
Metingen bij dichtstbijzijnde woningen	Zondag t/m donderdag	07:00 – 00:00 uur	80 dB(A)	100 dB(C)
	Vrijdag en zaterdag	07:00 – 01:00 uur	80 dB(A)	100 dB(C)

Begin- en eindtijden evenement	
Zondag tot en met Donderdag	07:00 – 01:00 uur
Vrijdag en Zaterdag	07:00 – 02:00 uur

Op- en afbouw

- De op- en afbouw van evenementen mag niet langer duren dan 3 dagen bij evenementen kleiner 500 bezoekers en 10 dagen bij meer dan 500 bezoekers.
- Afwijkende aanvragen worden van geval tot geval beoordeeld door de vergunningverlener.
- De op- en afbouw van een evenement dient altijd zo kort mogelijk te zijn.
- De op- en afbouw dient veilig plaats te vinden en schade aan het terrein dient zoveel mogelijk te worden voorkomen.
- Tijdens de op- en afbouwperiode dient het gebruik van de openbare ruimte in de directe omgeving zo lang mogelijk toegankelijk te blijven voor publiek; om dit te realiseren en toch ook veilig te kunnen werken, worden voorzieningen getroffen.
- De organisator moet bij de aanvraag een op- en afbouwschema aanleveren en daarmee aantonen dat sprake is van een efficiënte en veilige op- en afbouw.

(Externe) Veiligheid

Voor deze locatie geldt een risico in het kader van externe veiligheid. Hier dient aandacht aan besteed te worden in het veiligheidsplan en in de organisatie van evenementen. Neem hiervoor contact op met de gemeente.

Als er cameratoezicht is, moet rekening worden gehouden met de zichtlijnen van deze camera's. Deze zichtlijnen moeten vrij blijven van objecten.

Flora en Fauna

In overleg met een ecologisch deskundige moet worden bezien of er ecologisch onderzoek noodzakelijk is. Als uit dit onderzoek blijkt dat een evenement gevolgen kan hebben voor de natuurwaarden, dan dienen er eventuele mitigerende maatregelen genomen te worden.

Voorzieningen

- Elektra aanwezig: ja, in overleg met Parkpower
- Waterpunt aanwezig: ja
- Rioollozing mogelijk: in overleg met gemeente

Bijzonderheden

- Bij wijzigingen in het aantal evenementen of dagen, worden de besluiten hierover in overleg met de betrokken partijen genomen.

- Het is vergunde evenementen toegestaan om in overleg met bevoegd gezag tijdelijk (maximaal 2 uur) en zonder bouwsels (zoals een tent) deelnemers dan wel bezoekers te verzamelen in het Julianapark, ter ondersteuning van het evenement.
- De parkeergarage Arsenaal moet zo lang mogelijk bereikbaar zijn.
- Vuurwerk en pyrotechniek: Uitsluitend het gebruik van pyrotechnische artikelen voor theatergebruik (T1 en T2) is toegestaan. Daarbij zijn knallen en knalvuurwerk niet toegestaan. Tevens dienen de gebruikte pyrotechnische artikelen bij ontbranding volledig op te branden, zodat er geen resten in de omgeving achter kunnen blijven.
- Bij uitzondering geldt voor Zomerparkfeest op de donderdagavond een eindtijd van 01:00 uur voor het geluid.
- Het fietspad (zijde Julianapark) aan de Deken van Oppensingel behoort tot het evenemententerrein wanneer de organisator aan de volgende voorwaarden voldoet:
 - Het fietspad moet zo lang mogelijk te gebruiken zijn; De parkeervakken langs het fietspad moeten zo lang mogelijk gebruikt kunnen worden;
 - Wanneer het fietspad daadwerkelijk wordt afgesloten, moet er voor een veilig alternatief voor fietsverkeer worden gezorgd;
 - Wanneer de Deken van Oppensingel helemaal is afgesloten voor verkeer, moeten omwonenden een doorrijpas/brief ontvangen, waarna de verkeersregelaar hen kan doorlaten.
- Geef op tijd aan dat het fietspad wordt afgesloten en van wanneer tot wanneer. Het fietspad dat door het Julianapark (Oost-Westzijde) loopt dient zo lang mogelijk opengesteld te blijven.

4.2 Markt

De Markt in Venlo is het historische hart van de stad, omringd door monumentale panden, horecagelegenheden, dienstverleners en detailhandel. Het plein is een levendige ontmoetingsplek voor winkelend publiek en vormt het decor voor uiteenlopende evenementen. Tijdens evenementen wordt zo veel mogelijk rekening gehouden met de bereikbaarheid en de veiligheid van alle gebruikers en expeditie verkeer. Het evenemententerrein wordt aan alle zijden omringd door bebouwing. De Peperstraat moet vrij blijven, dit is een calamiteitenroute. Het is een volledig verhard gebied.



2 Locatiekaart Markt

Richtlijnen

Gelijktijdig aanwezige bezoekers: **Maximaal 3.500**

Type evenement	Aantal evenementen	Aantal evenementdagen
Groot >2.000	3	5
Middel 500 - 2.000	7	12
Klein <500	3	11

Geluidsnormen				
Metingen bij dichtstbijzijnde woningen	Zondag t/m donderdag	07:00 – 00:00 uur	95 dB(A)	105 dB(C)
	Vrijdag en zaterdag	07:00 – 01:00 uur	95 dB(A)	105 dB(C)

Begin- en eindtijden evenement	
Zondag tot en met Donderdag	07:00 – 01:00 uur
Vrijdag en Zaterdag	07:00 – 02:00 uur

Op- en afbouw

- De op- en afbouw van evenementen mag niet langer duren dan 3 dagen bij evenementen kleiner 500 bezoekers en 5 dagen bij meer dan 500 bezoekers.
- Afwijkende aanvragen worden van geval tot geval beoordeeld door de vergunningverlener.
- De op- en afbouw van een evenement dient altijd zo kort mogelijk te zijn.
- De op- en afbouw dient veilig plaats te vinden en schade aan het terrein dient zoveel mogelijk te worden voorkomen.
- Tijdens de op- en afbouwperiode dient het gebruik van de openbare ruimte in de directe omgeving zo lang mogelijk toegankelijk te blijven voor publiek; om dit te realiseren en toch ook veilig te kunnen werken, worden voorzieningen getroffen.
- De organisator moet bij de aanvraag een op- en afbouwschema aanleveren en daarmee aantonen dat sprake is van een efficiënte en veilige op- en afbouw.

(Externe) Veiligheid

Voor deze locatie geldt een risico in het kader van externe veiligheid. Hier dient aandacht aan besteed te worden in het veiligheidsplan en in de organisatie van evenementen. Neem hiervoor contact op met de gemeente.

Als er cameratoezicht is, moet rekening worden gehouden met de zichtlijnen van deze camera's. Deze zichtlijnen moeten vrij blijven van objecten.

Flora en Fauna

Geen bijzonderheden

Voorzieningen

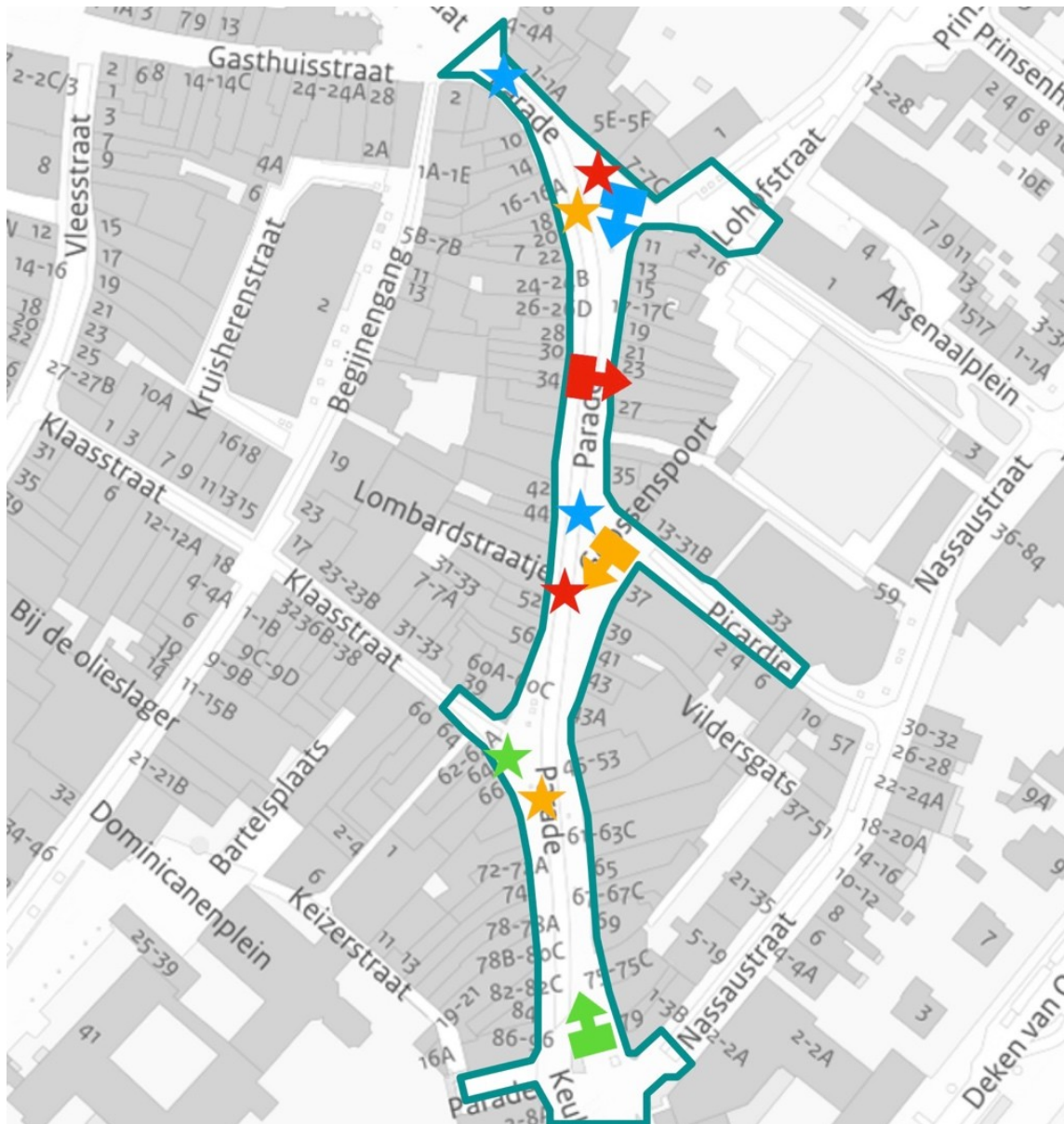
- Elektra aanwezig: ja, in overleg met de Maaspoort
- Waterpunt aanwezig: ja
- Rioollozing mogelijk: in overleg met gemeente

Bijzonderheden

- Bij wijzigingen in het aantal evenementen of dagen, worden de besluiten hierover in overleg met de betrokken partijen genomen.
- De Noord-Zuid route (gelegen langs de gevels aan de Oostzijde, van de Lomstraat tot aan de Vleesstraat) moet zoveel mogelijk opengehouden worden, in verband met de doorstroom van winkelend publiek.
- Vuurwerk en pyrotechniek: Uitsluitend het gebruik van pyrotechnische artikelen voor theatergebruik (T1 en T2) is toegestaan. Daarbij zijn knallen en knalvuurwerk niet toegestaan. Tevens dienen de gebruikte pyrotechnische artikelen bij ontbranding volledig op te branden, zodat er geen resten in de omgeving achter kunnen blijven.

4.3 Parade

De Parade in Venlo is bekend om zijn mix van horecagelegenheden, winkels en dienstverleners, zoals reis- en uitzendbureaus. De straat vormt het hart van het uitgaanscentrum en is een belangrijke locatie voor evenementen. De Parade is langgerekt en relatief smal, waardoor er tijdens grote evenementen beperkingen gelden. Tijdens evenementen wordt zo veel mogelijk rekening gehouden met de bereikbaarheid en de veiligheid van alle gebruikers en expeditie verkeer. Het evenemententerrein loopt van de Grote Kerkstraat tot aan de Keulse Poort. Het is een volledig verhard gebied.



3 Locatiekaart Parade met aanduiding podium en meetpunten geluidsnorm.

Rechthoek met pijl = podium en richting
Ster = meetpunt geluidsnorm

Richtlijnen

Gelijktijdig aanwezige bezoekers: **Maximaal 7.500**

Type evenement	Aantal evenementen	Aantal evenementdagen
Groot >2.000	5	10
Middel 500 - 2.000	2	2
Klein <500	6	6

Geluidsnormen				
Meetpunten: zie locatiekaart Parade	Zondag t/m donderdag	07:00 – 00:00 uur	75 dB(A)	90 dB(C)
	Vrijdag en zaterdag	07:00 – 01:00 uur	75 dB(A)	90 dB(C)

Begin- en eindtijden evenement	
Zondag tot en met Donderdag	07:00 – 01:00 uur
Vrijdag en Zaterdag	07:00 – 02:00 uur

Op- en afbouw

- De op- en afbouw van evenementen mag niet langer duren dan 3 dagen bij evenementen kleiner 500 bezoekers en 5 dagen bij meer dan 500 bezoekers.
- Afwijkende aanvragen worden van geval tot geval beoordeeld door de vergunningverlener.
- De op- en afbouw van een evenement dient altijd zo kort mogelijk te zijn.
- De op- en afbouw dient veilig plaats te vinden en schade aan het terrein dient zoveel mogelijk te worden voorkomen.
- Tijdens de op- en afbouwperiode dient het gebruik van de openbare ruimte in de directe omgeving zo lang mogelijk toegankelijk te blijven voor publiek; om dit te realiseren en toch ook veilig te kunnen werken, worden voorzieningen getroffen.
- De organisator moet bij de aanvraag een op- en afbouwschema aanleveren en daarmee aantonen dat sprake is van een efficiënte en veilige op- en afbouw.

(Externe) Veiligheid

Voor deze locatie geldt een risico in het kader van externe veiligheid. Hier dient aandacht aan besteed te worden in het veiligheidsplan en in de organisatie van evenementen. Neem hiervoor contact op met de gemeente.

Als er cameratoezicht is, moet rekening worden gehouden met de zichtlijnen van deze camera's. Deze zichtlijnen moeten vrij blijven van objecten.

Flora en Fauna

Geen bijzonderheden

Voorzieningen

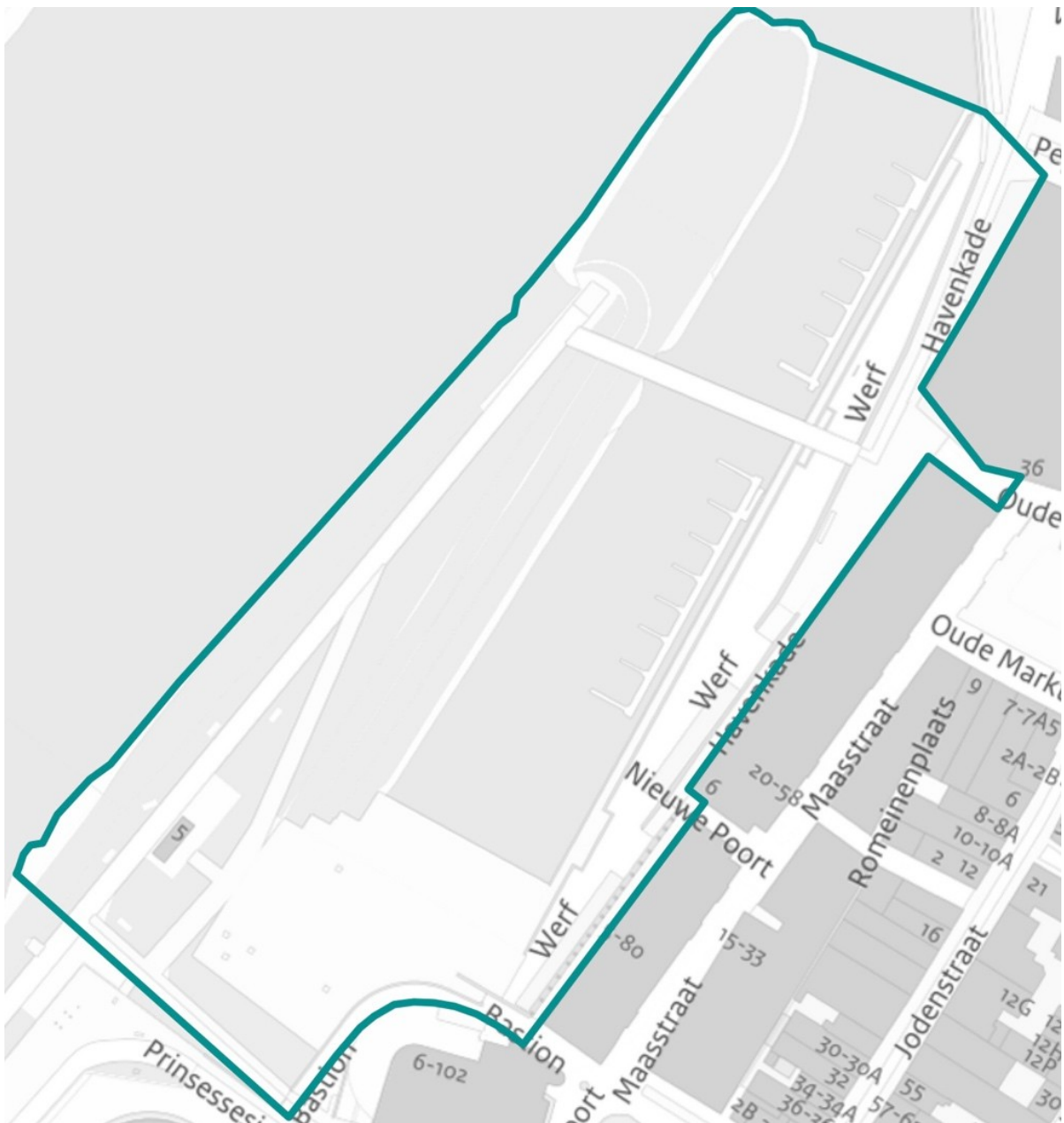
- Elektra aanwezig: nee
- Waterpunt aanwezig: nee
- Rioollozing mogelijk: in overleg met gemeente

Bijzonderheden

- Bij wijzigingen in het aantal evenementen of dagen, worden de besluiten hierover in overleg met de betrokken partijen genomen.
- Vuurwerk en pyrotechniek: Uitsluitend het gebruik van pyrotechnische artikelen voor theatergebruik (T1 en T2) is toegestaan. Daarbij zijn knallen en knalvuurwerk niet toegestaan. Tevens dienen de gebruikte pyrotechnische artikelen bij ontbranding volledig op te branden, zodat er geen resten in de omgeving achter kunnen blijven.

4.4 De Werf

De Werf is gelegen aan de passantenhaven van binnenstad Venlo. Het is een open en groene omgeving waar bezoekers wandelen en recreëren aan het water. Op de Werf is ruimte voor terrassen van aanpalende horecagelegenheden en een verharde ruimte voor bijeenkomsten. De Werf wordt aan de ene kant begrensd door hoogbouw en aan de andere kant door de Maas. Aan de noordzijde loopt het gebied uit in de Maaskade en aan de zuidzijde tot aan het fietspad aan de Prinsessesingel.



4 Locatiekaart De Werf

Richtlijnen

Gelijktijdig aanwezige bezoekers: **Maximaal 15.000**

Type evenement	Aantal evenementen	Aantal evenementdagen
Groot >2.000	2	5
Middel 500 - 2.000	4	12
Klein <500	6	6

Geluidsnormen				
Meetpunten: zie locatiekaart Parade	Zondag t/m donderdag	07:00 – 00:00 uur	70 dB(A)	85 dB(C)
	Vrijdag en zaterdag	07:00 – 01:00 uur	70 dB(A)	85 dB(C)

Begin- en eindtijden evenement	
Zondag tot en met Donderdag	07:00 – 24:00 uur
Vrijdag en Zaterdag	07:00 – 02:00 uur

Op- en afbouw

- De op- en afbouw van evenementen mag niet langer duren dan 3 dagen bij evenementen kleiner 500 bezoekers en 5 dagen bij meer dan 500 bezoekers.
- Afwijkende aanvragen worden van geval tot geval beoordeeld door de vergunningverlener.
- De op- en afbouw van een evenement dient altijd zo kort mogelijk te zijn.
- De op- en afbouw dient veilig plaats te vinden en schade aan het terrein dient zoveel mogelijk te worden voorkomen.
- Tijdens de op- en afbouwperiode dient het gebruik van de openbare ruimte in de directe omgeving zo lang mogelijk toegankelijk te blijven voor publiek; om dit te realiseren en toch ook veilig te kunnen werken, worden voorzieningen getroffen.
- De organisator moet bij de aanvraag een op- en afbouwschema aanleveren en daarmee aantonen dat sprake is van een efficiënte en veilige op- en afbouw.

(Externe) Veiligheid

Voor deze locatie geldt een risico in het kader van externe veiligheid. Hier dient aandacht aan besteed te worden in het veiligheidsplan en in de organisatie van evenementen. Neem hiervoor contact op met de gemeente.

Als er cameratoezicht is, moet rekening worden gehouden met de zichtlijnen van deze camera's. Deze zichtlijnen moeten vrij blijven van objecten.

Flora en Fauna

Geen bijzonderheden

Voorzieningen

- Elektra aanwezig: nee
- Waterpunt aanwezig: nee
- Rioolozing mogelijk: in overleg met gemeente

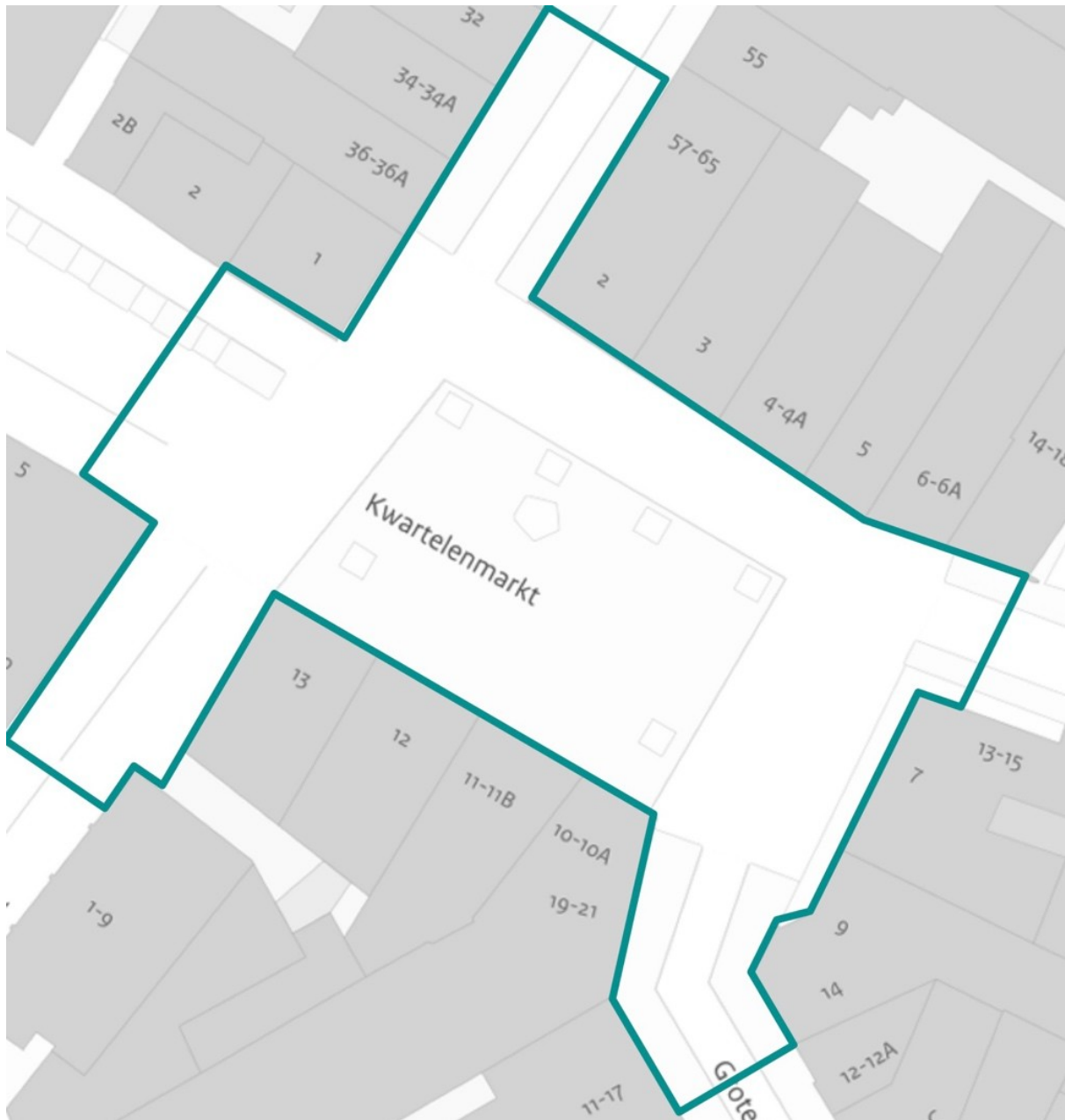
Bijzonderheden

- Dit gebied ligt binnen de begrenzing van het beperkingengebied Waterstaatswerken van Rijkswaterstaat. Binnen dit beperkingengebied is het niet toegestaan om een beperkingengebied activiteit, zoals het organiseren van evenementen, te laten plaatsvinden zonder de vereiste vergunning of melding bij Rijkswaterstaat. Voor het aanvragen van een vergunning kunt u contact opnemen met de afdeling Vergunningverlening van Rijkswaterstaat Zuid-Nederland.

- Het is niet toegestaan de aanwezige grasvelden te betreden met zwaar materieel.
- Houd bij de organisatie van het evenement rekening met de aanwezige horeca en terrassen in het gebied.
- Te allen tijde dient een doorgangsbreedte hulpdiensten van minimaal 3,5 meter richting de horeca gewaarborgd te blijven.
- Vuurwerk en pyrotechniek: Uitsluitend het gebruik van pyrotechnische artikelen voor theatergebruik (T1 en T2) is toegestaan. Daarbij zijn knallen en knalvuurwerk niet toegestaan. Tevens dienen de gebruikte pyrotechnische artikelen bij ontbranding volledig op te branden, zodat er geen resten in de omgeving achter kunnen blijven.

4.5 Kwartelenmarkt

De Kwartelenmarkt is gelegen in het historische centrum van Venlo. Het plein wordt gekenmerkt door een fontein en bomenlaan in het midden, met daar omheen horeca terrassen. Overdag is er winkelend publiek waarvoor het plein de verbinding vormt tussen de Vleesstraat en het winkelgebied Maasboulevard. Het plein wordt omsloten door lage bebouwing, waaronder het monumentale Romerhuis.



5 Locatiekaart Kwartelenmarkt

Richtlijnen

Gelijktijdig aanwezige bezoekers: **Maximaal 2.500**

Type evenement	Aantal evenementen	Aantal evenementdagen
Groot >2.000	2	4
Middel 500 - 2.000	3	11
Klein <500	4	4

Geluidsnormen				
Vast meetpunt op de gevel, recht tegenover podium	Zondag t/m donderdag	07:00 – 00:00 uur	75 dB(A)	90 dB(C)
	Vrijdag en zaterdag	07:00 – 01:00 uur	75 dB(A)	90 dB(C)

Begin- en eindtijden evenement	
Zondag tot en met Donderdag	07:00 – 01:00 uur
Vrijdag en Zaterdag	07:00 – 02:00 uur

Op- en afbouw

- De op- en afbouw van evenementen mag niet langer duren dan 3 dagen bij evenementen kleiner 500 bezoekers en 5 dagen bij meer dan 500 bezoekers.
- Afwijkende aanvragen worden van geval tot geval beoordeeld door de vergunningverlener.
- De op- en afbouw van een evenement dient altijd zo kort mogelijk te zijn.
- De op- en afbouw dient veilig plaats te vinden en schade aan het terrein dient zoveel mogelijk te worden voorkomen.
- Tijdens de op- en afbouwperiode dient het gebruik van de openbare ruimte in de directe omgeving zo lang mogelijk toegankelijk te blijven voor publiek; om dit te realiseren en toch ook veilig te kunnen werken, worden voorzieningen getroffen.
- De organisator moet bij de aanvraag een op- en afbouwschema aanleveren en daarmee aantonen dat sprake is van een efficiënte en veilige op- en afbouw.

(Externe) Veiligheid

Voor deze locatie geldt een risico in het kader van externe veiligheid. Hier dient aandacht aan besteed te worden in het veiligheidsplan en in de organisatie van evenementen. Neem hiervoor contact op met de gemeente.

Als er cameratoezicht is, moet rekening worden gehouden met de zichtlijnen van deze camera's. Deze zichtlijnen moeten vrij blijven van objecten.

Flora en Fauna

Geen bijzonderheden

Voorzieningen

- Elektra aanwezig: ja
- Waterpunt aanwezig: ja
- Rioolozing mogelijk: in overleg met gemeente

Bijzonderheden

- Neem bij de planning van het evenement de aanwezige horeca en terrassen in het gebied mee.
- Vuurwerk en pyrotechniek: Uitsluitend het gebruik van pyrotechnische artikelen voor theatergebruik (T1 en T2) is toegestaan. Daarbij zijn knallen en knalvuurwerk niet toegestaan. Tevens dienen de gebruikte pyrotechnische artikelen bij ontbranding volledig op te branden, zodat er geen resten in de omgeving achter kunnen blijven.

4.6 Flujasplein

Het Flujasplein markeert de zuidgrens van de binnenstad van Venlo, met aangrenzend een rotonde en spoorbrug. Op het plein is een omheinde speeltuin gesitueerd en er staan enkele grote bomen, die het plein een knus karakter geven. Aan de rand van het plein bevinden zich winkels en horecagelegenheden. Overdag is er winkelend publiek en buiten de openingstijden wordt het plein als verbindingroute gebruikt door fietsers.



6 Locatiekaart Flujasplein

Richtlijnen

Gelijktijdig aanwezige bezoekers: **Maximaal 2.500**

Type evenement	Aantal evenementen	Aantal evenementdagen
Groot >2.000	0	0
Middel 500 - 2.000	3	11
Klein <500	3	9

Geluidsnormen				
Metingen bij dichtstbijzijnde woningen.	Zondag t/m donderdag	07:00 – 23:00 uur	75 dB(A)	90 dB(C)
	Vrijdag en zaterdag	07:00 – 01:00 uur	75 dB(A)	90 dB(C)

Begin- en eindtijden evenement	
Zondag tot en met Donderdag	07:00 – 24:00 uur
Vrijdag en Zaterdag	07:00 – 02:00 uur

Op- en afbouw

- De op- en afbouw van evenementen mag niet langer duren dan 3 dagen bij evenementen kleiner 500 bezoekers en 5 dagen bij meer dan 500 bezoekers.
- Afwijkende aanvragen worden van geval tot geval beoordeeld door de vergunningverlener.
- De op- en afbouw van een evenement dient altijd zo kort mogelijk te zijn.
- De op- en afbouw dient veilig plaats te vinden en schade aan het terrein dient zoveel mogelijk te worden voorkomen.
- Tijdens de op- en afbouwperiode dient het gebruik van de openbare ruimte in de directe omgeving zo lang mogelijk toegankelijk te blijven voor publiek; om dit te realiseren en toch ook veilig te kunnen werken, worden voorzieningen getroffen.
- De organisator moet bij de aanvraag een op- en afbouwschema aanleveren en daarmee aantonen dat sprake is van een efficiënte en veilige op- en afbouw.

(Externe) Veiligheid

Voor deze locatie geldt een risico in het kader van externe veiligheid. Hier dient aandacht aan besteed te worden in het veiligheidsplan en in de organisatie van evenementen. Neem hiervoor contact op met de gemeente.

Als er cameratoezicht is, moet rekening worden gehouden met de zichtlijnen van deze camera's. Deze zichtlijnen moeten vrij blijven van objecten.

Flora en Fauna

Geen bijzonderheden

Voorzieningen

- Elektra aanwezig: ja
- Waterpunt aanwezig: nee
- Rioolozing mogelijk: in overleg met gemeente

Bijzonderheden

- Dit evenemententerrein wordt op termijn heringericht, waardoor de beschikbare ruimte waarschijnlijk beperkt zal zijn.
- Vuurwerk en pyrotechniek: Uitsluitend het gebruik van pyrotechnische artikelen voor theatergebruik (T1 en T2) is toegestaan. Daarbij zijn knallen en knalvuurwerk niet toegestaan. Tevens dienen de gebruikte pyrotechnische artikelen bij ontbranding volledig op te branden, zodat er geen resten in de omgeving achter kunnen blijven.

Richtlijnen

Gelijktijdig aanwezige bezoekers: **Maximaal 2.500**

Type evenement	Aantal evenementen	Aantal evenementdagen
Groot >2.000	0	0
Middel 500 - 2.000	1	1
Klein <500	4	5

Geluidsnormen				
Metingen bij dichtstbijzijnde woningen.	Zondag t/m donderdag	07:00 – 23:00 uur	75 dB(A)	85 dB(C)
	Vrijdag en zaterdag	07:00 – 01:00 uur	75 dB(A)	85 dB(C)

Begin- en eindtijden evenement	
Zondag tot en met Donderdag	07:00 – 24:00 uur
Vrijdag en Zaterdag	07:00 – 02:00 uur

Op- en afbouw

- De op- en afbouw van evenementen mag niet langer duren dan 3 dagen bij evenementen kleiner 500 bezoekers en 5 dagen bij meer dan 500 bezoekers.
- Afwijkende aanvragen worden van geval tot geval beoordeeld door de vergunningverlener.
- De op- en afbouw van een evenement dient altijd zo kort mogelijk te zijn.
- De op- en afbouw dient veilig plaats te vinden en schade aan het terrein dient zoveel mogelijk te worden voorkomen.
- Tijdens de op- en afbouwperiode dient het gebruik van de openbare ruimte in de directe omgeving zo lang mogelijk toegankelijk te blijven voor publiek; om dit te realiseren en toch ook veilig te kunnen werken, worden voorzieningen getroffen.
- De organisator moet bij de aanvraag een op- en afbouwschema aanleveren en daarmee aantonen dat sprake is van een efficiënte en veilige op- en afbouw.

(Externe) Veiligheid

Voor deze locatie geldt een risico in het kader van externe veiligheid. Hier dient aandacht aan besteed te worden in het veiligheidsplan en in de organisatie van evenementen. Neem hiervoor contact op met de gemeente.

Als er cameratoezicht is, moet rekening worden gehouden met de zichtlijnen van deze camera's. Deze zichtlijnen moeten vrij blijven van objecten.

Flora en Fauna

Geen bijzonderheden

Voorzieningen

- Elektra aanwezig: nee
- Waterpunt aanwezig: nee
- Rioollozing mogelijk: in overleg met gemeente

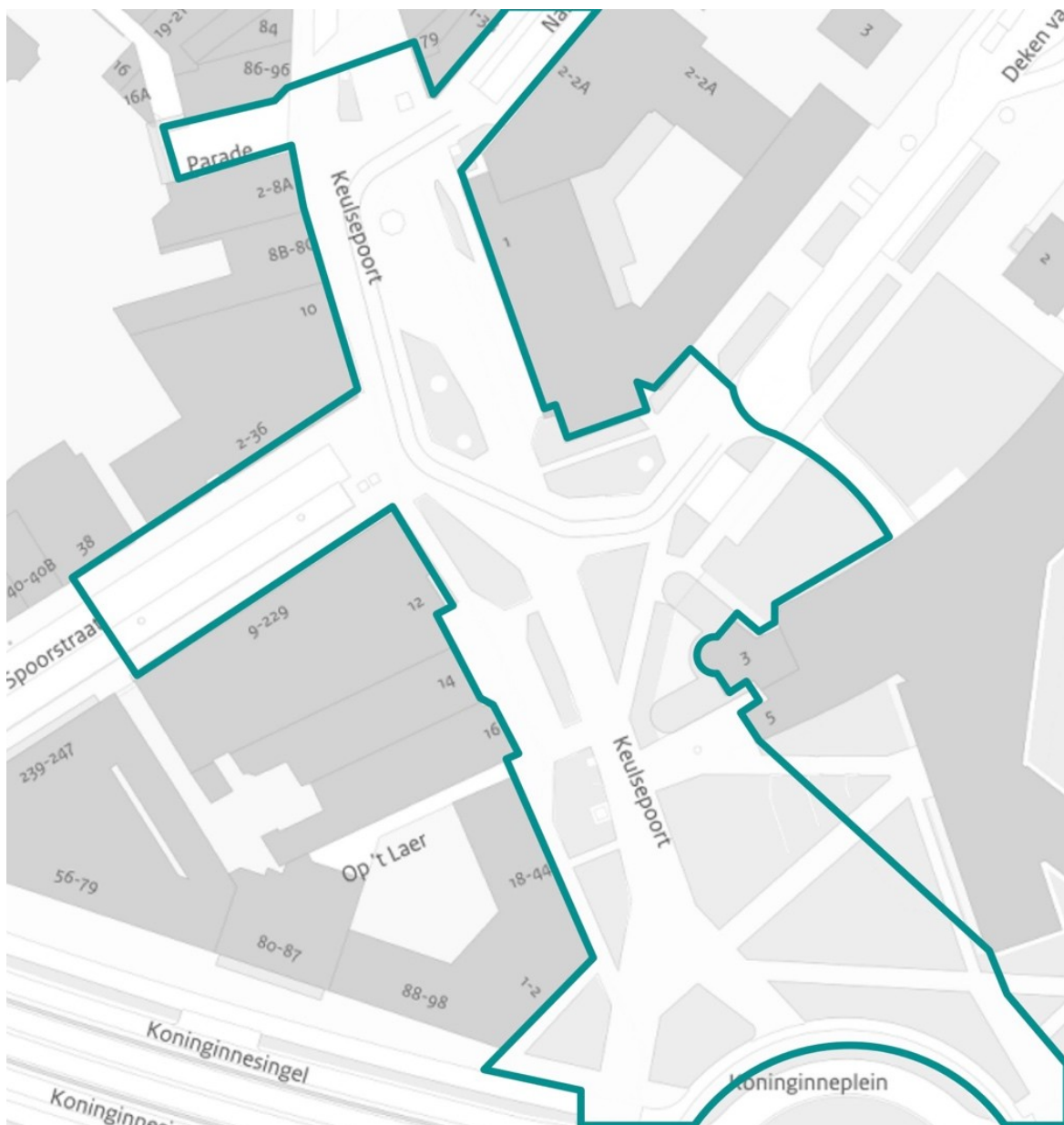
Bijzonderheden

- In dit gebied moet rekening worden gehouden met de omgeving, waaronder de aanwezigheid van Hoon Hermanshuis en Hospice. Geluid belastende evenementen zijn hier niet toegestaan.

- Rekening houden met de fietsverbinding, die dwars door het centrum loopt.
- Vuurwerk en pyrotechniek: Uitsluitend het gebruik van pyrotechnische artikelen voor theatergebruik (T1 en T2) is toegestaan. Daarbij zijn knallen en knalvuurwerk niet toegestaan. Tevens dienen de gebruikte pyrotechnische artikelen bij ontbranding volledig op te branden, zodat er geen resten in de omgeving achter kunnen blijven.

4.8 Keulsepoort

De Keulse Poort vormt voor veel bezoekers, met name degenen die met het openbare vervoer de stad bezoeken, de toegangspoort voor Venlo. Het vormt de verbinding tussen de Parade en het station en wordt doorkruist door het verkeer tussen Spoorstraat en Deken van Oppensingel, de toegang tot Parkeergarage Arsenaal. Aan de Keulse Poort liggen twee musea, hotels en enkele winkels. Deze plek is recent heringericht als verblijfsgebied, met onder de monumentale bomen ruimte voor terrassen.



8 Locatiekaart Keulse Poort

Richtlijnen

Gelijktijdig aanwezige bezoekers: **Maximaal 5.000**

Type evenement	Aantal evenementen	Aantal evenementdagen
Groot >2.000	3	4
Middel 500 - 2.000	1	1
Klein <500	7	13

Geluidsnormen				
Metingen bij dichtstbijzijnde woningen.	Zondag t/m donderdag	07:00 – 23:00 uur	75 dB(A)	90 dB(C)
	Vrijdag en zaterdag	07:00 – 01:00 uur	75 dB(A)	90 dB(C)

Begin- en eindtijden evenement	
Zondag tot en met Donderdag	07:00 – 24:00 uur
Vrijdag en Zaterdag	07:00 – 02:00 uur

Op- en afbouw

- De op- en afbouw van evenementen mag niet langer duren dan 3 dagen bij evenementen kleiner 500 bezoekers en 5 dagen bij meer dan 500 bezoekers.
- Afwijkende aanvragen worden van geval tot geval beoordeeld door de vergunningverlener.
- De op- en afbouw van een evenement dient altijd zo kort mogelijk te zijn.
- De op- en afbouw dient veilig plaats te vinden en schade aan het terrein dient zoveel mogelijk te worden voorkomen.
- Tijdens de op- en afbouwperiode dient het gebruik van de openbare ruimte in de directe omgeving zo lang mogelijk toegankelijk te blijven voor publiek; om dit te realiseren en toch ook veilig te kunnen werken, worden voorzieningen getroffen.
- De organisator moet bij de aanvraag een op- en afbouwschema aanleveren en daarmee aantonen dat sprake is van een efficiënte en veilige op- en afbouw.

(Externe) Veiligheid

Voor deze locatie geldt een risico in het kader van externe veiligheid. Hier dient aandacht aan besteed te worden in het veiligheidsplan en in de organisatie van evenementen. Neem hiervoor contact op met de gemeente.

Als er cameratoezicht is, moet rekening worden gehouden met de zichtlijnen van deze camera's. Deze zichtlijnen moeten vrij blijven van objecten.

Flora en Fauna

Geen bijzonderheden

Voorzieningen

- Elektra aanwezig: ja
- Waterpunt aanwezig: ja
- Rioolozing mogelijk: in overleg met gemeente

Bijzonderheden

- Horeca en terrassen: Neem bij de planning van het evenement de aanwezige horeca en terrassen in het gebied mee.
- Grasvelden: Aanwezige grasvelden, met name rondom het Limburgs Museum, dienen minimaal belast te worden.
- Publiekstromen: Houd rekening met de stroom van bezoekers afkomstig van het station.

- Vuurwerk en pyrotechniek: Uitsluitend het gebruik van pyrotechnische artikelen voor theatergebruik (T1 en T2) is toegestaan. Daarbij zijn knallen en knalvuurwerk niet toegestaan. Tevens dienen de gebruikte pyrotechnische artikelen bij ontbranding volledig op te branden, zodat er geen resten in de omgeving achter kunnen blijven.

4.9 Oude Markt

De Oude Markt vormt samen met de Markt de oudste pleinen in het centrum van de stad. Ze zijn nauw met elkaar verbonden qua karakter en fysiek door de Steenstraat. Het plein is nagenoeg volledig ingericht met terrassen van de rondom gelegen horecagelegenheden en wordt aan de noordzijde begrensd door theater Maaspoort. De Oude Markt wordt intensief gebruikt door winkelend publiek bij aangrenzende winkels.



9 Locatiekaart Oude Markt

Richtlijnen

Gelijktijdig aanwezige bezoekers: **Maximaal 5.000**

Type evenement	Aantal evenementen	Aantal evenementdagen
Groot >2.000	3	34
Middel 500 - 2.000	2	10
Klein <500	5	5

Geluidsnormen				
Metingen op de gevel recht tegenover het podium.	Zondag t/m donderdag	07:00 – 24:00 uur	95 dB(A)	105 dB(C)
	Vrijdag en zaterdag	07:00 – 01:00 uur	95 dB(A)	105 dB(C)

Begin- en eindtijden evenement	
Zondag tot en met Donderdag	07:00 – 01:00 uur
Vrijdag en Zaterdag	07:00 – 02:00 uur

Op- en afbouw

- De op- en afbouw van evenementen mag niet langer duren dan 3 dagen bij evenementen kleiner 500 bezoekers en 5 dagen bij meer dan 500 bezoekers.
- Afwijkende aanvragen worden van geval tot geval beoordeeld door de vergunningverlener.
- De op- en afbouw van een evenement dient altijd zo kort mogelijk te zijn.
- De op- en afbouw dient veilig plaats te vinden en schade aan het terrein dient zoveel mogelijk te worden voorkomen.
- Tijdens de op- en afbouwperiode dient het gebruik van de openbare ruimte in de directe omgeving zo lang mogelijk toegankelijk te blijven voor publiek; om dit te realiseren en toch ook veilig te kunnen werken, worden voorzieningen getroffen.
- De organisator moet bij de aanvraag een op- en afbouwschema aanleveren en daarmee aantonen dat sprake is van een efficiënte en veilige op- en afbouw.

(Externe) Veiligheid

Voor deze locatie geldt een risico in het kader van externe veiligheid. Hier dient aandacht aan besteed te worden in het veiligheidsplan en in de organisatie van evenementen. Neem hiervoor contact op met de gemeente.

Als er cameratoezicht is, moet rekening worden gehouden met de zichtlijnen van deze camera's. Deze zichtlijnen moeten vrij blijven van objecten.

Flora en Fauna

Geen bijzonderheden

Voorzieningen

- Elektra aanwezig: ja, in overleg met Maaspoort
- Waterpunt aanwezig: ja, in overleg met Maaspoort
- Rioolozing mogelijk: in overleg met gemeente

Bijzonderheden

- Horeca en terrassen: Neem bij de planning van het evenement de aanwezige horeca en terrassen in het gebied mee.
- Vuurwerk en pyrotechniek: Uitsluitend het gebruik van pyrotechnische artikelen voor theatergebruik (T1 en T2) is toegestaan. Daarbij zijn knallen en knalvuurwerk niet toegestaan. Tevens dienen de gebruikte pyrotechnische artikelen bij ontbranding volledig op te branden, zodat er geen resten in de omgeving achter kunnen blijven.

4.10 Lage Loswal

De Lage Loswal heeft primair de bestemming als aanlegplaats voor grotere (passagiers)schepen op de Maas. De recente herinrichting maakt deze locatie uitermate geschikt voor evenementen, met een stroom- en rioolaansluiting. De Loswal is door middel van een helling, alleen voor voetgangers en fietsers, bereikbaar vanaf de openbare weg. In de directe omgeving is voldoende ruimte voor fietsenstalling. Bij hoogwater wordt deze locatie afgesloten.



10 Locatiekaart Lage Loswal

Richtlijnen

Gelijktijdig aanwezige bezoekers: **Maximaal 2.500**

Type evenement	Aantal evenementen	Aantal evenementdagen
Groot >2.000	2	5
Middel 500 - 2.000	5	26
Klein <500	4	6

Geluidsnormen				
Metingen bij dichtstbijzijnde woningen.	Zondag t/m donderdag	07:00 – 00:00 uur	70 dB(A)	85 dB(C)
	Vrijdag en zaterdag	07:00 – 01:00 uur	70 dB(A)	85 dB(C)

Begin- en eindtijden evenement	
Zondag tot en met Donderdag	07:00 – 01:00 uur
Vrijdag en Zaterdag	07:00 – 02:00 uur

Op- en afbouw

- De op- en afbouw van evenementen mag niet langer duren dan 3 dagen bij evenementen kleiner 500 bezoekers en 5 dagen bij meer dan 500 bezoekers.
- Afwijkende aanvragen worden van geval tot geval beoordeeld door de vergunningverlener.
- De op- en afbouw van een evenement dient altijd zo kort mogelijk te zijn.
- De op- en afbouw dient veilig plaats te vinden en schade aan het terrein dient zoveel mogelijk te worden voorkomen.
- Tijdens de op- en afbouwperiode dient het gebruik van de openbare ruimte in de directe omgeving zo lang mogelijk toegankelijk te blijven voor publiek; om dit te realiseren en toch ook veilig te kunnen werken, worden voorzieningen getroffen.
- De organisator moet bij de aanvraag een op- en afbouwschema aanleveren en daarmee aantonen dat sprake is van een efficiënte en veilige op- en afbouw.

(Externe) Veiligheid

Voor deze locatie geldt een risico in het kader van externe veiligheid. Hier dient aandacht aan besteed te worden in het veiligheidsplan en in de organisatie van evenementen. Neem hiervoor contact op met de gemeente.

Als er cameratoezicht is, moet rekening worden gehouden met de zichtlijnen van deze camera's. Deze zichtlijnen moeten vrij blijven van objecten.

Flora en Fauna

Geen bijzonderheden

Voorzieningen

- Elektra aanwezig: ja
- Waterpunt aanwezig: ja
- Rioollozing mogelijk: in overleg met gemeente

Bijzonderheden

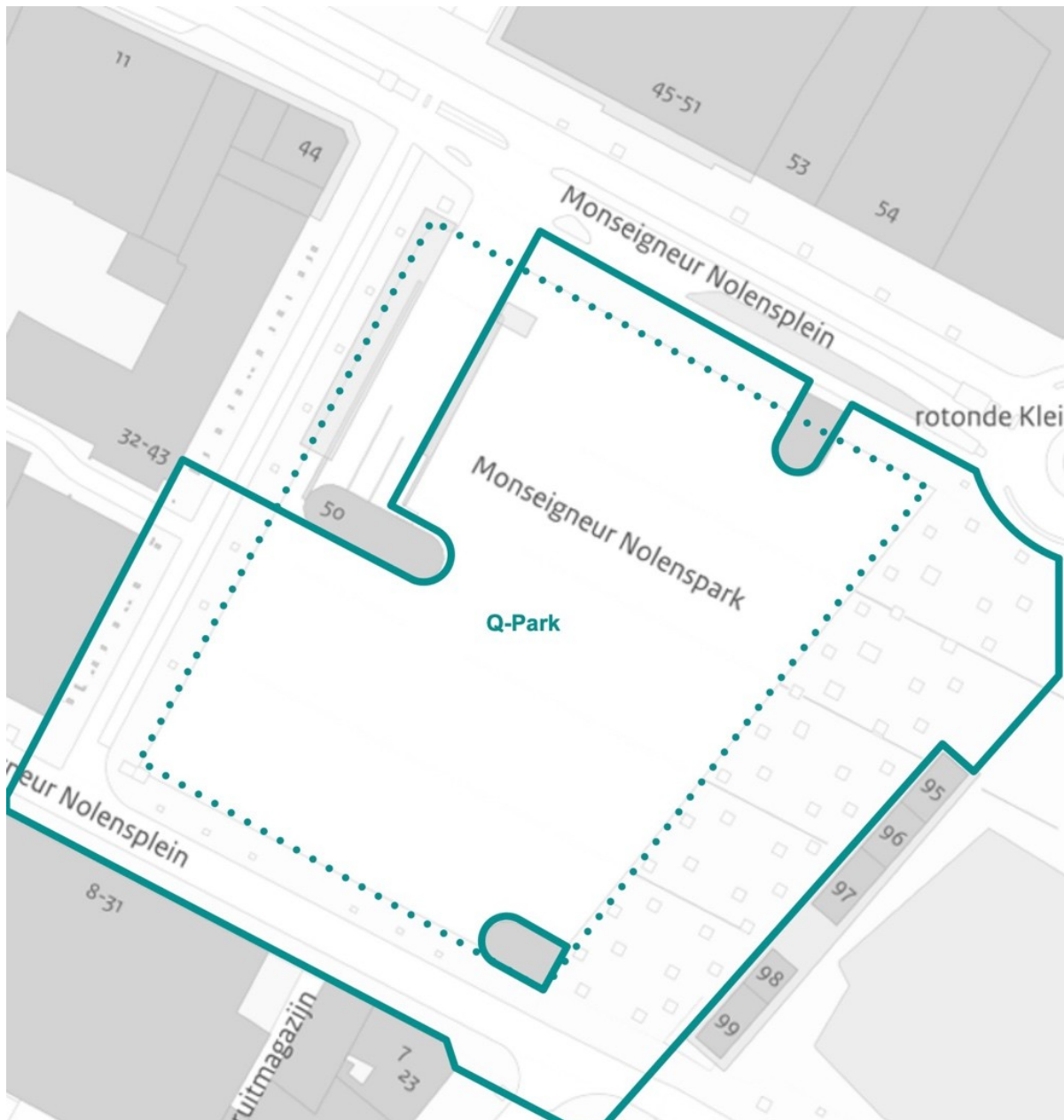
- Dit gebied ligt binnen de begrenzing van het beperkingengebied Waterstaatswerken van Rijkswaterstaat. Binnen dit beperkingengebied is het niet toegestaan om evenementen te laten plaatsvinden, zonder de vereiste vergunning of melding bij Rijkswaterstaat.
- Voor het aanvragen van een vergunning kunt u contact opnemen met de afdeling Vergunningverlening van Rijkswaterstaat Zuid-Nederland.
- Houd rekening met riviercruises en pleziervaart; zorg dat de kade toegankelijk blijft.

- Houd er rekening mee dat deze locatie in een hoogwaterrisicogebied ligt en snel kan overstromen.
- Vuurwerk en pyrotechniek: Uitsluitend het gebruik van pyrotechnische artikelen voor theatergebruik (T1 en T2) is toegestaan. Daarbij zijn knallen en knalvuurwerk niet toegestaan. Tevens dienen de gebruikte pyrotechnische artikelen bij ontbranding volledig op te branden, zodat er geen resten in de omgeving achter kunnen blijven.

4.11 Parkeerdek Nolensplein

Het parkeerdek Nolensplein is een open verharde ruimte, met 3 ingangen naar de ondergelegen parkeergarage. Op doordeweekse dagen is er veel winkelend publiek voor de aanliggende winkels op drie zijden van het plein. Aan de oostzijde bevinden zich een bomenlaan en permanente kiosken.

Deze locatie wordt iedere vrijdag ingericht voor de weekmarkt op zaterdag. Het parkeerdek kent een maximale belastbaarheid, op te vragen bij de gemeente.



11 Locatiekaart Parkeerdek Nolensplein

Richtlijnen

Gelijktijdig aanwezige bezoekers: **Maximaal 5.000**

Type evenement	Aantal evenementen	Aantal evenementdagen
Groot >2.000	0	0
Middel 500 - 2.000	2	2
Klein <500	3	4

Geluidsnormen				
Metingen bij dichtstbijzijnde woningen.	Zondag t/m donderdag	07:00 – 23:00 uur	70 dB(A)	85 dB(C)
	Vrijdag en zaterdag	07:00 – 01:00 uur	70 dB(A)	85 dB(C)

Begin- en eindtijden evenement	
Zondag tot en met Donderdag	07:00 – 01:00 uur
Vrijdag en Zaterdag	07:00 – 02:00 uur

Op- en afbouw

- De op- en afbouw van evenementen mag niet langer duren dan 3 dagen bij evenementen kleiner 500 bezoekers en 5 dagen bij meer dan 500 bezoekers.
- Afwijkende aanvragen worden van geval tot geval beoordeeld door de vergunningverlener.
- De op- en afbouw van een evenement dient altijd zo kort mogelijk te zijn.
- De op- en afbouw dient veilig plaats te vinden en schade aan het terrein dient zoveel mogelijk te worden voorkomen.
- Tijdens de op- en afbouwperiode dient het gebruik van de openbare ruimte in de directe omgeving zo lang mogelijk toegankelijk te blijven voor publiek; om dit te realiseren en toch ook veilig te kunnen werken, worden voorzieningen getroffen.
- De organisator moet bij de aanvraag een op- en afbouwschema aanleveren en daarmee aantonen dat sprake is van een efficiënte en veilige op- en afbouw.

(Externe) Veiligheid

Voor deze locatie geldt een risico in het kader van externe veiligheid. Hier dient aandacht aan besteed te worden in het veiligheidsplan en in de organisatie van evenementen. Neem hiervoor contact op met de gemeente.

Als er cameratoezicht is, moet rekening worden gehouden met de zichtlijnen van deze camera's. Deze zichtlijnen moeten vrij blijven van objecten.

Flora en Fauna

Geen bijzonderheden

Voorzieningen

- Elektra aanwezig: ja
- Waterpunt aanwezig: ja
- Rioolozing mogelijk: in overleg met gemeente

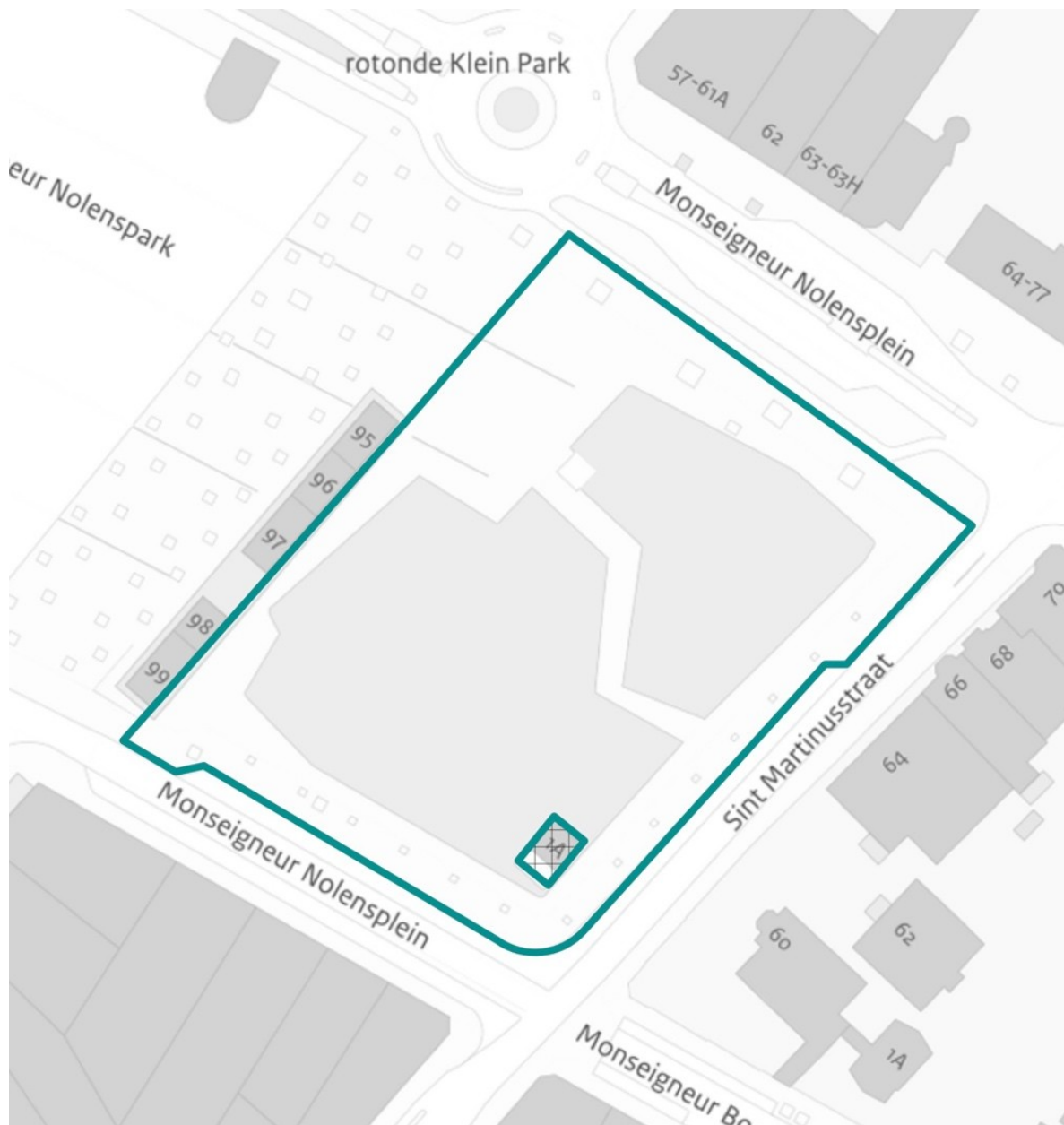
Bijzonderheden

- Eigenaar: Q-Park
- Beperking: maximaal aantal evenementen toegestaan.
- Uitzonderingen: tijdens Duitse feestdagen en brugdagen vinden er geen evenementen plaats.

- Vuurwerk en pyrotechniek: Uitsluitend het gebruik van pyrotechnische artikelen voor theatergebruik (T1 en T2) is toegestaan. Daarbij zijn knallen en knalvuurwerk niet toegestaan. Tevens dienen de gebruikte pyrotechnische artikelen bij ontbranding volledig op te branden, zodat er geen resten in de omgeving achter kunnen blijven.

4.12 Monseigneur Nolenspark

Het Nolenspark wordt gekenmerkt door een glooiend grasveld, doorkruist door een bestraat pad en omzoomd door statige bomen en omheining. Aan de westzijde bevinden zich permanente kiosken. Op deze locatie bevindt zich een stroom verdeelkast, die permanent bereikbaar moet zijn. De locatie beschikt over aansluiten op nutsvoorzieningen. De omliggende straten blijven vrij voor beleving van winkels door vrachtverkeer.



12 Locatiekaart Monseigneur Nolenspark

Richtlijnen

Gelijktijdig aanwezige bezoekers: **Maximaal 2.500**

Type evenement	Aantal evenementen	Aantal evenementdagen
Groot >2.000	2	6
Middel 500 - 2.000	1	10
Klein <500	3	3

Geluidsnormen				
Metingen bij dichtstbijzijnde woningen.	Zondag t/m donderdag	07:00 – 00:00 uur	75 dB(A)	90 dB(C)
	Vrijdag en zaterdag	07:00 – 01:00 uur	75 dB(A)	90 dB(C)

Begin- en eindtijden evenement	
Zondag tot en met Donderdag	07:00 – 00:00 uur
Vrijdag en Zaterdag	07:00 – 02:00 uur

Op- en afbouw

- De op- en afbouw van evenementen mag niet langer duren dan 3 dagen bij evenementen kleiner 500 bezoekers en 5 dagen bij meer dan 500 bezoekers.
- Afwijkende aanvragen worden van geval tot geval beoordeeld door de vergunningverlener.
- De op- en afbouw van een evenement dient altijd zo kort mogelijk te zijn.
- De op- en afbouw dient veilig plaats te vinden en schade aan het terrein dient zoveel mogelijk te worden voorkomen.
- Tijdens de op- en afbouwperiode dient het gebruik van de openbare ruimte in de directe omgeving zo lang mogelijk toegankelijk te blijven voor publiek; om dit te realiseren en toch ook veilig te kunnen werken, worden voorzieningen getroffen.
- De organisator moet bij de aanvraag een op- en afbouwschema aanleveren en daarmee aantonen dat sprake is van een efficiënte en veilige op- en afbouw.

(Externe) Veiligheid

Voor deze locatie geldt een risico in het kader van externe veiligheid. Hier dient aandacht aan besteed te worden in het veiligheidsplan en in de organisatie van evenementen. Neem hiervoor contact op met de gemeente.

Als er cameratoezicht is, moet rekening worden gehouden met de zichtlijnen van deze camera's. Deze zichtlijnen moeten vrij blijven van objecten.

Flora en Fauna

In overleg met een ecologisch deskundige moet worden gezien of er ecologisch onderzoek noodzakelijk is. Als uit dit onderzoek blijkt dat een evenement gevolgen kan hebben voor de natuurwaarden, dan dienen er eventuele mitigerende maatregelen genomen te worden.

Voorzieningen

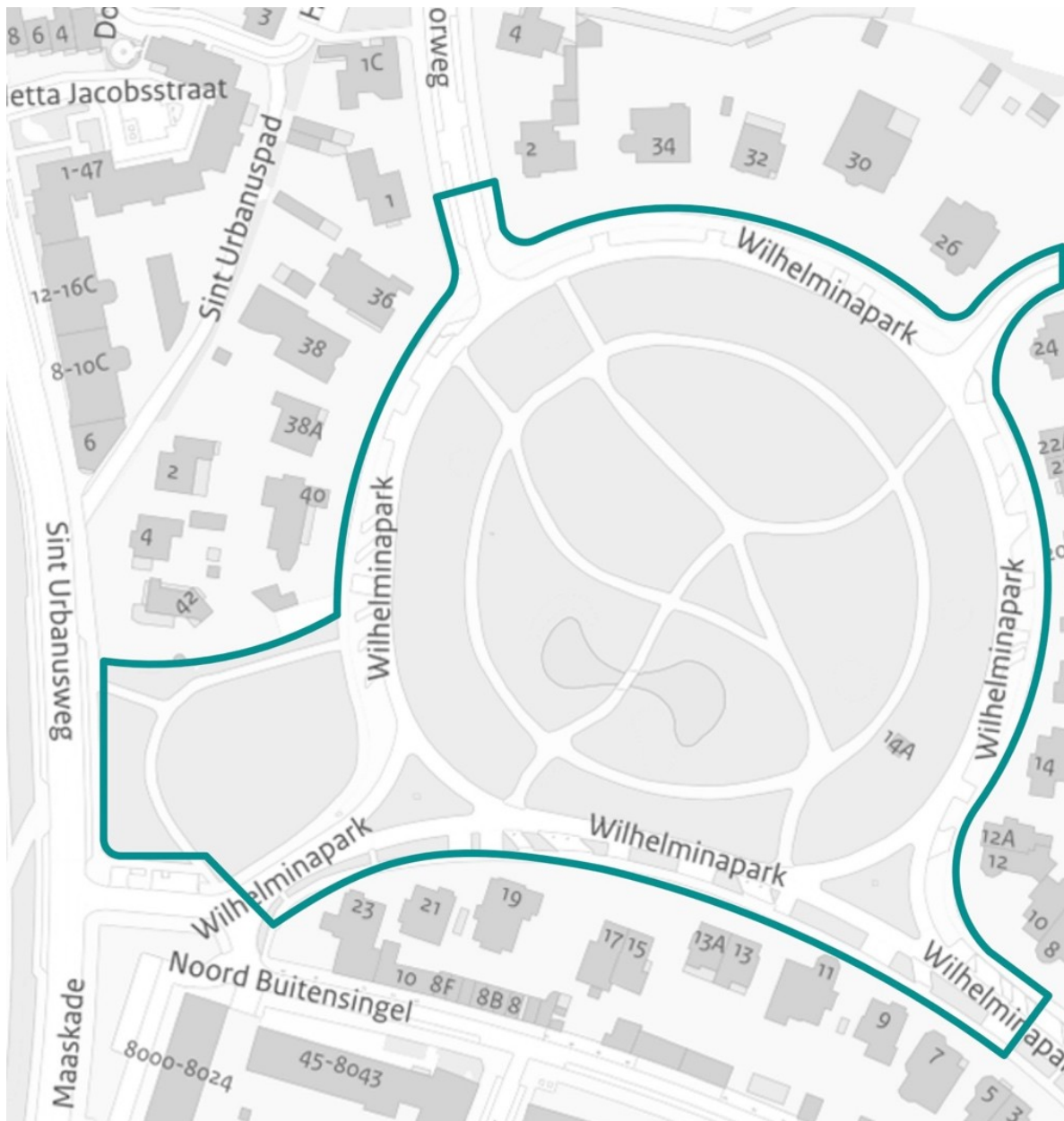
- Elektra aanwezig: ja
- Waterpunt aanwezig: ja
- Rioollozing mogelijk: in overleg met gemeente

Bijzonderheden

- Afstemming noodzakelijk met de Marktmeester i.o.m. weekmarkt op zaterdag.
- Vuurwerk en pyrotechniek: Uitsluitend het gebruik van pyrotechnische artikelen voor theatergebruik (T1 en T2) is toegestaan. Daarbij zijn knallen en knalvuurwerk niet toegestaan. Tevens dienen de gebruikte pyrotechnische artikelen bij ontbranding volledig op te branden, zodat er geen resten in de omgeving achter kunnen blijven.

4.13 Wilhelminapark

Het Wilhelminapark is een statig cirkelvormig park, met wandelpaden, dicht op elkaar staande monumentale bomen en een vijver in de zuidwesthoek. De ondergrond is voornamelijk gras, met beperkte bereikbaarheid voor ruwterrein voertuigen. Het park wordt omringd door vrijstaande woonhuizen en heeft 4 toegangswegen, waarbij het verkeer tegen de klok in rond kan rijden.



13 Locatiekaart Wilhelminapark

Richtlijnen

Gelijktijdig aanwezige bezoekers: **Maximaal 2.500**

Type evenement	Aantal evenementen	Aantal evenementdagen
Groot >2.000	0	0
Middel 500 - 2.000	1	2
Klein <500	2	2

Geluidsnormen				
Metingen bij dichtstbijzijnde woningen.	Zondag t/m donderdag	07:00 – 23:00 uur	70 dB(A)	85 dB(C)
	Vrijdag en zaterdag	07:00 – 01:00 uur	70 dB(A)	85 dB(C)

Begin- en eindtijden evenement	
Zondag tot en met Donderdag	07:00 – 00:00 uur
Vrijdag en Zaterdag	07:00 – 02:00 uur

Op- en afbouw

- De op- en afbouw van evenementen mag niet langer duren dan 3 dagen bij evenementen kleiner 500 bezoekers en 5 dagen bij meer dan 500 bezoekers.
- Afwijkende aanvragen worden van geval tot geval beoordeeld door de vergunningverlener.
- De op- en afbouw van een evenement dient altijd zo kort mogelijk te zijn.
- De op- en afbouw dient veilig plaats te vinden en schade aan het terrein dient zoveel mogelijk te worden voorkomen.
- Tijdens de op- en afbouwperiode dient het gebruik van de openbare ruimte in de directe omgeving zo lang mogelijk toegankelijk te blijven voor publiek; om dit te realiseren en toch ook veilig te kunnen werken, worden voorzieningen getroffen.
- De organisator moet bij de aanvraag een op- en afbouwschema aanleveren en daarmee aantonen dat sprake is van een efficiënte en veilige op- en afbouw.

(Externe) Veiligheid

Voor deze locatie geldt een risico in het kader van externe veiligheid. Hier dient aandacht aan besteed te worden in het veiligheidsplan en in de organisatie van evenementen. Neem hiervoor contact op met de gemeente.

Als er cameratoezicht is, moet rekening worden gehouden met de zichtlijnen van deze camera's. Deze zichtlijnen moeten vrij blijven van objecten.

Flora en Fauna

In overleg met een ecologisch deskundige moet worden gezien of er ecologisch onderzoek noodzakelijk is. Als uit dit onderzoek blijkt dat een evenement gevolgen kan hebben voor de natuurwaarden, dan dienen er eventuele mitigerende maatregelen genomen te worden.

Voorzieningen

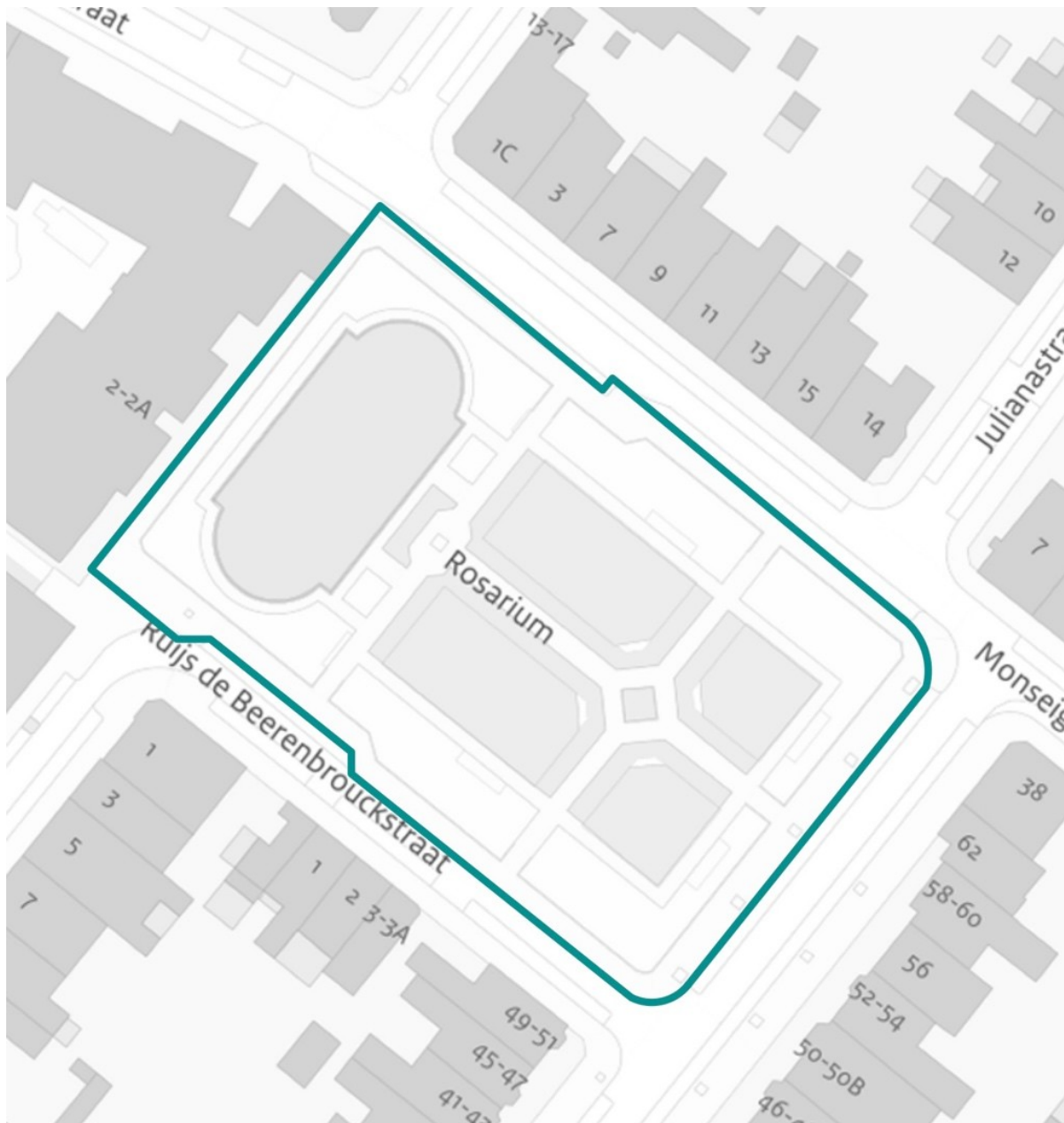
- Elektra aanwezig: nee
- Waterpunt aanwezig: nee
- Rioolozing mogelijk: in overleg met gemeente

Bijzonderheden

- Vuurwerk en pyrotechniek: Uitsluitend het gebruik van pyrotechnische artikelen voor theatergebruik (T1 en T2) is toegestaan. Daarbij zijn knallen en knalvuurwerk niet toegestaan. Tevens dienen de gebruikte pyrotechnische artikelen bij ontbranding volledig op te branden, zodat er geen resten in de omgeving achter kunnen blijven.

4.14 Rosarium

Het rosarium is een karakteristieke open ruimte in een woonwijk nabij de St Martinusbasiliek. De locatie is ingericht met een rozentuin (rosarium) en stenen vijver in de noordwesthoek. Het rosarium wordt vooral door wandelaars gebruikt, lopend langs de vijver of zittend op een bankje. Deze locatie wordt omringd door geasfalteerde wegen en woningen. De inrichting van deze locatie laat alleen kleinschalige evenementen toe.



14 Locatiekaart Rosarium

Richtlijnen

Gelijktijdig aanwezige bezoekers: **Maximaal 500**

Type evenement	Aantal evenementen	Aantal evenementdagen
Groot >2.000	0	0
Middel 500 - 2.000	0	0
Klein <500	2	2

Geluidsnormen				
Metingen bij dichtstbijzijnde woningen.	Zondag t/m donderdag	07:00 – 23:00 uur	70 dB(A)	85 dB(C)
	Vrijdag en zaterdag	07:00 – 01:00 uur	70 dB(A)	85 dB(C)

Begin- en eindtijden evenement	
Zondag tot en met Donderdag	07:00 – 00:00 uur
Vrijdag en Zaterdag	07:00 – 02:00 uur

Op- en afbouw

- De op- en afbouw van evenementen mag niet langer duren dan 3 dagen bij evenementen kleiner 500 bezoekers en 5 dagen bij meer dan 500 bezoekers.
- Afwijkende aanvragen worden van geval tot geval beoordeeld door de vergunningverlener.
- De op- en afbouw van een evenement dient altijd zo kort mogelijk te zijn.
- De op- en afbouw dient veilig plaats te vinden en schade aan het terrein dient zoveel mogelijk te worden voorkomen.
- Tijdens de op- en afbouwperiode dient het gebruik van de openbare ruimte in de directe omgeving zo lang mogelijk toegankelijk te blijven voor publiek; om dit te realiseren en toch ook veilig te kunnen werken, worden voorzieningen getroffen.
- De organisator moet bij de aanvraag een op- en afbouwschema aanleveren en daarmee aantonen dat sprake is van een efficiënte en veilige op- en afbouw.

(Externe) Veiligheid

Voor deze locatie geldt een risico in het kader van externe veiligheid. Hier dient aandacht aan besteed te worden in het veiligheidsplan en in de organisatie van evenementen. Neem hiervoor contact op met de gemeente.

Als er cameratoezicht is, moet rekening worden gehouden met de zichtlijnen van deze camera's. Deze zichtlijnen moeten vrij blijven van objecten.

Flora en Fauna

Geen bijzonderheden

Voorzieningen

- Elektra aanwezig: nee
- Waterpunt aanwezig: nee
- Rioollozing mogelijk: in overleg met gemeente

Bijzonderheden

- Vuurwerk en pyrotechniek: Uitsluitend het gebruik van pyrotechnische artikelen voor theatergebruik (T1 en T2) is toegestaan. Daarbij zijn knallen en knalvuurwerk niet toegestaan. Tevens dienen de gebruikte pyrotechnische artikelen bij ontbranding volledig op te branden, zodat er geen resten in de omgeving achter kunnen blijven.

Richtlijnen

Gelijktijdig aanwezige bezoekers: **Maximaal 20.000**

Type evenement	Aantal evenementen	Aantal evenementdagen
Groot >2.000	1	3
Middel 500 - 2.000	0	0
Klein <500	2	2

Geluidsnormen				
Metingen bij dichtstbijzijnde woningen.	Zondag t/m donderdag	07:00 – 00:00 uur	70 dB(A)	85 dB(C)
	Vrijdag en zaterdag	07:00 – 01:00 uur	70 dB(A)	85 dB(C)

Begin- en eindtijden evenement	
Zondag tot en met Donderdag	07:00 – 01:00 uur
Vrijdag en Zaterdag	07:00 – 02:00 uur

Op- en afbouw

- De op- en afbouw van evenementen mag niet langer duren dan 3 dagen bij evenementen kleiner 500 bezoekers en 5 dagen bij meer dan 500 bezoekers.
- Afwijkende aanvragen worden van geval tot geval beoordeeld door de vergunningverlener.
- De op- en afbouw van een evenement dient altijd zo kort mogelijk te zijn.
- De op- en afbouw dient veilig plaats te vinden en schade aan het terrein dient zoveel mogelijk te worden voorkomen.
- Tijdens de op- en afbouwperiode dient het gebruik van de openbare ruimte in de directe omgeving zo lang mogelijk toegankelijk te blijven voor publiek; om dit te realiseren en toch ook veilig te kunnen werken, worden voorzieningen getroffen.
- De organisator moet bij de aanvraag een op- en afbouwschema aanleveren en daarmee aantonen dat sprake is van een efficiënte en veilige op- en afbouw.

(Externe) Veiligheid

Voor deze locatie geldt een risico in het kader van externe veiligheid. Hier dient aandacht aan besteed te worden in het veiligheidsplan en in de organisatie van evenementen. Neem hiervoor contact op met de gemeente.

Als er cameratoezicht is, moet rekening worden gehouden met de zichtlijnen van deze camera's. Deze zichtlijnen moeten vrij blijven van objecten.

Flora en Fauna

In overleg met een ecologisch deskundige moet worden bezien of er ecologisch onderzoek noodzakelijk is. Als uit dit onderzoek blijkt dat een evenement gevolgen kan hebben voor de natuurwaarden, dan dienen er eventuele mitigerende maatregelen genomen te worden.

Voorzieningen

- Elektra aanwezig: nee
- Waterpunt aanwezig: nee
- Rioollozing mogelijk: in overleg met gemeente

Bijzonderheden

- Dit gebied ligt binnen de begrenzing van het beperkingengebied Waterstaatswerken van Rijkswaterstaat. Binnen dit beperkingengebied is het niet toegestaan om evenementen te laten plaatsvinden, zonder de vereiste vergunning of melding bij Rijkswaterstaat. Voor het aanvragen van een vergunning kunt u contact opnemen met de afdeling Vergunningverlening van Rijkswaterstaat Zuid-Nederland.
- Houd er rekening mee dat deze locatie in een hoogwaterrisicogebied ligt en snel kan overstromen.

